

NOTE GENERALI E PREVISIONI

I rilevamenti del monitoraggio in campo svolto dai tecnici Laore e Forestas, indicano in questa settimana, la presenza di neanidi ai primi stadi di sviluppo, localmente anche al terzo stadio, nelle aree maggiormente esposte, come meglio specificato di seguito.

Areale Media Valle del Tirso


Si segnala la presenza delle neanidi di *Dociostaurus maroccanus*, nel primo e secondo stadio di sviluppo, in agro di Bolotana, Olzai, Orani, Austis e Noragugume; nel comune di Olzai e Austis è presente localmente anche il terzo stadio. Si tratta, tuttavia, di individui isolati, la cui densità è ancora al di sotto della soglia di intervento.

Areale Goceano e Logudoro





Similmente in questo territorio, si segnalano neanidi di *Dociostaurus maroccanus*, nel primo e secondo stadio di sviluppo, localmente al terzo stadio, nei comuni di Mores, Ozieri e Pattada. Anche in questi territori il numero delle cavallette è al di sotto della soglia di intervento.

Attenzione! per visualizzare la localizzazione dei siti di schiusa accedere alla mappa interattiva dal link sottostante.

MAPPE INTERATTIVE IN TEMPO REALE

 [Monitoraggio segnalazioni grillare, schiuse e cavallette](#)
(focolai, trattamenti e probabilità infestazione)

LINK UTILI

-  [Speciale Lotta alle cavallette nel sito Laore](#)
-  [Playlist dedicata nel canale YouTube](#)
-  [Scarica la locandina – PDF](#) (rif. anno 2025)
-  [Scarica il pieghevole – PDF](#) (rif. anno 2025)

AREALI ED ELENCO COMUNI INTERESSATI DALL'INFESTAZIONE

Media Valle del Tirso

Austis, Bolotana, Illorai, Lei, Noragugume, Olzai, Oniferi, Orani, Orotelli, Ottana, Sarule, Sedilo, Silanus, Sorradile, Teti.

Goceano

Anela, Benetutti, Bono, Bottida, Bultei.

Logudoro

Ardara, Mores, Ozieri, Pattada.

CONTATTI

Laore Sardegna - Servizio Sviluppo attività agricole

 emergenzacavallette@agenziaaore.it



 [+39 333 492 8760](tel:+393334928760)